

KERNZONENPLAN SULZ

1:1000

Öffentliche Auflage / kantonale Vorprüfung

Von der Gemeindeversammlung festgesetzt am

Namens der Gemeindeversammlung
Der Präsident:

Der Schreiber:

Von der Baudirektion genehmigt am

Für die Baudirektion:

BDV-Nr.

Festlegungen

-  Kernzonengrenze
-  Grau bezeichnete Gebäude
-  Nicht bezeichnete Gebäude
-  Bezeichnete Fassade
-  Bezeichnete Firstrichtung
-  Dachaufbauten zulässig
-  Markanter Baum

Art. 12 Abs. 2

Art. 12 Abs. 4



Art. 13 Abs. 1 und 2

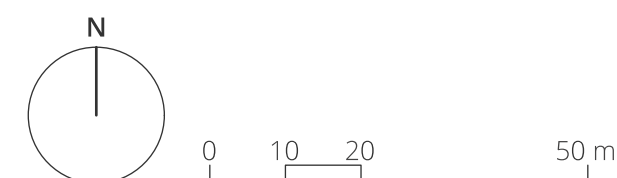
Art. 13 Abs. 3

Art. 14 Abs. 1

Art. 16

Informationsinhalte

-  Inventarobjekt kommunal
-  Bestehende Gebäude ausserhalb Kernzone



Bearbeitung: Loriana Quintieri / Jennifer Zürcher
Das Druckdatum entspricht dem Erstellungsdatum.

Grundlagedaten
Amtliche Vermessung: ARE, GIS Kanton Zürich vom 26. Juli 2024

Die Daten der Fixpunkte, Grenzpunkte und Einzelpunkte sind nach den gültigen Genauigkeits- und Zuverlässigkeitsanforderungen der amtlichen Vermessung bestimmt. Die Bodenbedeckung, Gebäude und Einzelobjekte dienen lediglich der Orientierung. Ihre Lage beruht auf einfachen Messungen ohne Kontrolle, weshalb für deren Richtigkeit keine Gewähr durch den Geometer besteht.

